


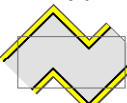













Условные обозначения
Утверждаемые положения

-  Красные линии (граница существующих и планируемых объектов капитального строительства)
- Границы зон планируемого размещения объектов капитального строительства
-  1,2-11 Проектируемые на 1 очередь (3-25; 3-46)
-  3-18 Проектируемые на расчетный срок (3-23; 3-24)
- Транспортная инфраструктура
Улично-дорожная сеть
-  Магистральные улицы общегородского значения регулируемого движения
-  Улицы и дороги местного значения
-  Улицы и дороги местного значения, реконструкция
-  Проезды
- Обосновывающие положения
-  Границы земельных участков
- Проектное использование территории
-  Зона застройки многоэтажными жилыми домами
-  Зона застройки индивидуальными жилыми домами с приусадебными участками
- Производственные территории, территории инженерной и транспортной инфраструктуры
-  Зона общего пользования в границах улиц и дорог
- Территории рекреационного назначения
-  Зона парков, скверов, бульваров
- Границы зон с особыми условиями использования территории
-  Ориентировочные санПин 2.2.1/21.1.1200-03 (изм.) санитарно-защитные зоны
- Здания и сооружения
-  Сохраняемые здания и сооружения
-  Проектируемые здания и сооружения

				Проект изменения в Проект планировки II жилого района города Абакана, в части изменения границ зоны планируемого размещения объектов капитального строительства (3-25) квартала в границах: улица Кирова, проезда в районе здания по улице Некрасова, 31, улица Богдана Хмельницкого, улица Чернышевского.			
изм	кол.учпист	№ док	подпись	дата	стадия	лист	листов
					ПП	1	1
нач. отд. Анферова Н.П.							
архитектор Аткинина И.М.				10.2017г.			
					Чертеж планировки территории М 1:2000		ДГАЗ Администрации города Абакана